



INFORME TÉCNICO RECORRIDO DE CONTROL Y VIGILANCIA RONDA RÍO BOGOTÁ- No.14

La Secretaría de Ambiente y Bienestar Animal desde el ámbito preventivo realiza recorridos de control y vigilancia en los ecosistemas estratégicos, con el fin de verificar las condiciones ambientales, identificar posibles afectaciones a los recursos naturales y realizar las acciones de prevención correspondientes.

Con base en lo anterior, el día 15 de septiembre del 2025 se realizó recorrido de control y vigilancia ambiental en la zona de ronda de protección del Río Bogotá, determinada en el artículo primero del acuerdo CAR No 017 del 8 de Julio de 2009 "Por medio del cual se determina la zona de ronda de protección del Río Bogotá", el cual establece

"...Determinar como Zona de Ronda de Protección del Río Bogotá, según lo dispuesto en el literal d) del artículo 83 del Decreto Ley 2811 de 1974, la franja comprendida entre la línea de niveles promedios máximos de los últimos 15 años y una línea paralela a esta última, localizada a 30 metros, a lado y lado del cauce, con un área total de 12.720.813 metros cuadrados aproximadamente, en el sector comprendido entre la estación hidrológica del río Bogotá en el municipio de Villapinzón (Cund) y las compuertas de Alicachín en el municipio de Soacha..."

En el marco de la inspección, se realizó recorrido a lo largo de la zona de ronda de protección del río Bogotá, desde las coordenadas 4°42'28.936" N - 74°10'14.908" W hasta las coordenadas 4°42'43.515" N - 74°10'19.400" W, vereda La Florida, como se muestra en las siguientes ilustraciones.

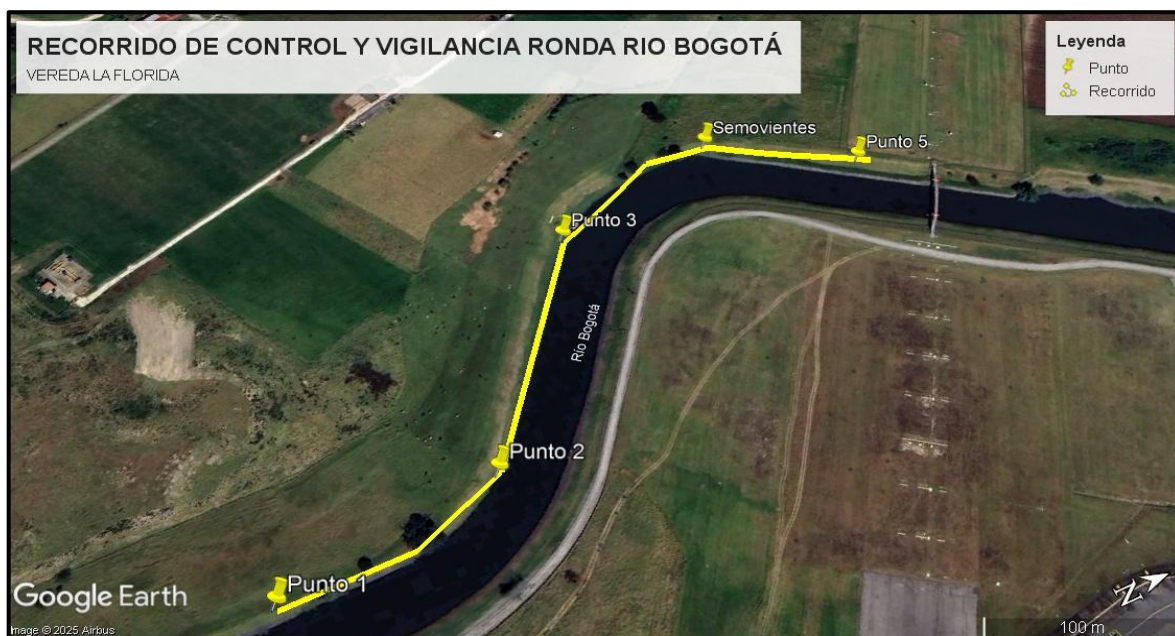


Ilustración 1. Recorrido Río Bogotá
Fuente: Google Earth



SC-CER116470



SA-CER753750



ST-CER753753



CO-SC-CER116470

CO-ST-CER753763

CO-SA-CER753750



ALCALDÍA DE
FUNZA

C.P.250020
Tel. +57(1) 823 40 70
823 40 71 / 823 40 73
Fax. +57(1) 825 76 20
Dir. Cra. 14 No. 13-05



Ilustración 2. Evidencia recorrido punto 1



Ilustración 3. Evidencia recorrido punto 2



Ilustración 4. Evidencia recorrido punto 3



Ilustración 5. Evidencia recorrido punto 4



Ilustración 6. Evidencia recorrido punto 5



SC-CER116470



SA-CER753750



ST-CER753753



CO-SC-CER116470

CO-ST-CER753753

CO-SA-CER753750

03-FR-17-VER_09 2020-07-30
Funza - Cundinamarca



ALCALDÍA DE
FUNZA

C.P. 250020
Tel. +57(1) 823 40 70
823 40 71 / 823 40 73
Fax. + 57(1) 825 76 20
Dir. Cra. 14 No. 13-05

En el recorrido efectuado en el predio denominado “Lote” ubicado en la vereda La Florida, (ver ilustración 7, polígono verde), en el cual se encuentra la zona de ronda de protección del Río Bogotá, se evidenció la presencia de semovientes, correspondientes a dos (2) caballos en las coordenadas $4^{\circ}42'40.671''$ N - $74^{\circ}10'21.258''$ W (ver Ilustración 8).



Ilustración 7. Predio Presencia de Semovientes
Fuente: Google Earth



Ilustración 8. Semovientes



SC-CER116470



SA-CER753750



ST-CER753753



CO-SC-CER116470

CO-ST-CER753763

CO-SA-CER753750

03-FR-17-VER_09 2020-07-30
Funza - Cundinamarca



El predio denominado “Lote” se encuentra identificado con cédula catastral 252860000000000060185000000000, de conformidad con la consulta realizada en el geoportal del Instituto Geográfico Agustín Codazzi IGAC.

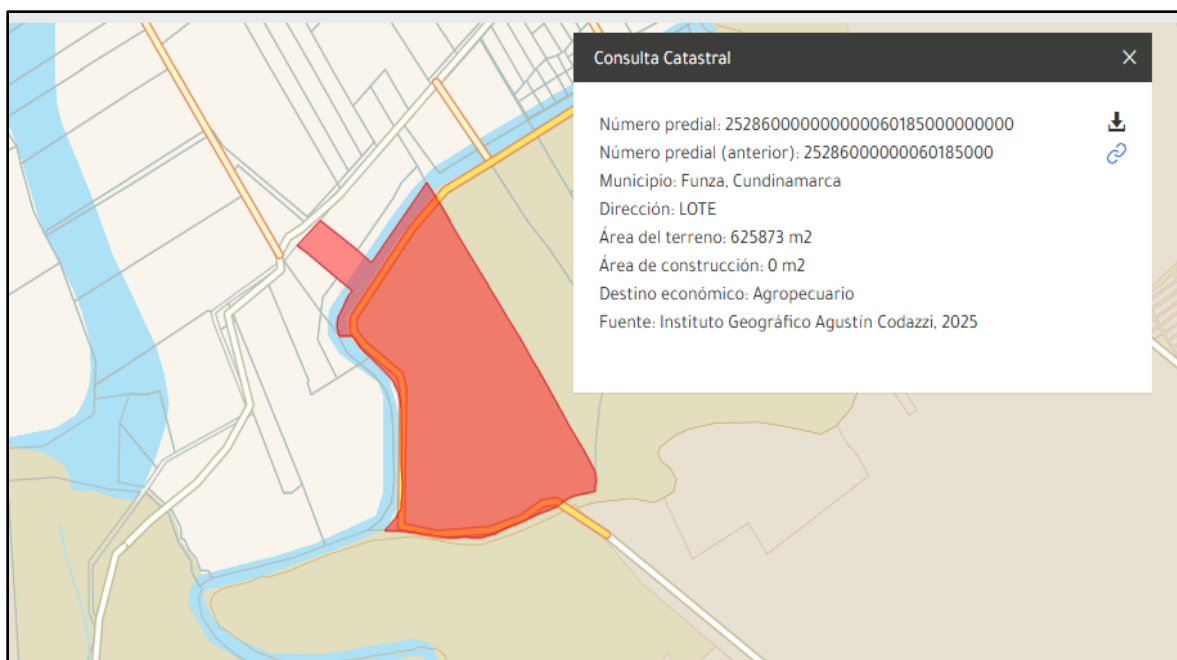


Ilustración 9. Consulta catastral
Fuente: IGAC

Con base en lo anterior, se realizó acercamiento con el señor Juan Cortes, suscribiendo acta de visita ambiental No. 262, quien se identificó como administrador de la finca La Esperanza. Durante el acercamiento, manifestó que los semovientes observados no son de su propiedad ni de su responsabilidad, señalando además que posiblemente pertenezcan a un predio colindante al sector donde fueron evidenciados.

En atención a lo manifestado, se efectuó el desplazamiento hacia el predio referido por el señor Juan Cortes, denominado “SECTOR A”, ubicado en las coordenadas 4°42'58.704" N - 74°10'16.599" W, no obstante, el acercamiento no fue posible, toda vez que en el momento de la visita no se encontró personas en el lugar (ver ilustración 10).



SC-CER116470



SA-CER753750



ST-CER753753



CO-SC-CER116470

CO-ST-CER753753

CO-SA-CER753750





ALCALDÍA DE
FUNZA


C.P. 250020
Tel. +57(1) 823 40 70
823 40 71 / 823 40 73
Fax. + 57(1) 825 76 20
Dir. Cra. 14 No. 13-05



Ilustración 10. Predio "Sector A"


ALEXANDRA BUITRAGO GUACANEME
Secretaría de Ambiente y Bienestar Animal
Aprobó


YENNIFER RODRÍGUEZ DÍAZ
Profesional Universitario
Revisó


ELLISON ARDILA VASQUEZ
Contratista
Elaboró

Anexo: Acta de visita ambiental No. 262



SC-CER116470



SA-CER753750



ST-CER753753



CO-SC-CER116470
CO-ST-CER753763
CO-SA-CER753750

03-FR-17-VER_09 2020-07-30
Funza - Cundinamarca